

TABELLA DI SINTESI

Table with 4 columns: Area Type (VERDE PRIVATO, VERDE PUBBLICO), Calculation Method (Calcolo analitico), and Area (mq). Rows include sub-totals for A1, A2, A3, B, B1, B2 and overall totals.

VERIFICA DELLA SUPERFICIE DRENANTE DI PIANO. Table showing calculations for minimum and total surface area with a 15% increase.

VERIFICA DEL VERDE ECOLOGICO PRIVATO. Table showing calculations for private ecological green area.

TABELLE DI CALCOLO

VERIFICA ANALITICA del VERDE ECOLOGICO PRIVATO. Table with columns: Superficie n., cod., Formula, Area (mq). Rows 01-19.

VERIFICA ANALITICA del VERDE ECOLOGICO PRIVATO. Table with columns: Superficie n., cod., Formula, Area (mq). Rows 20-32.

VERIFICA ANALITICA del VERDE ECOLOGICO PRIVATO. Table with columns: Superficie n., cod., Formula, Area (mq). Rows 33-45.

VERIFICA ANALITICA del VERDE ECOLOGICO PRIVATO. Table with columns: Superficie n., cod., Formula, Area (mq). Rows 46-58.

VERIFICA ANALITICA del VERDE PRIVATO. Table with columns: Superficie n., cod., Formula, Area (mq). Rows 01-17.

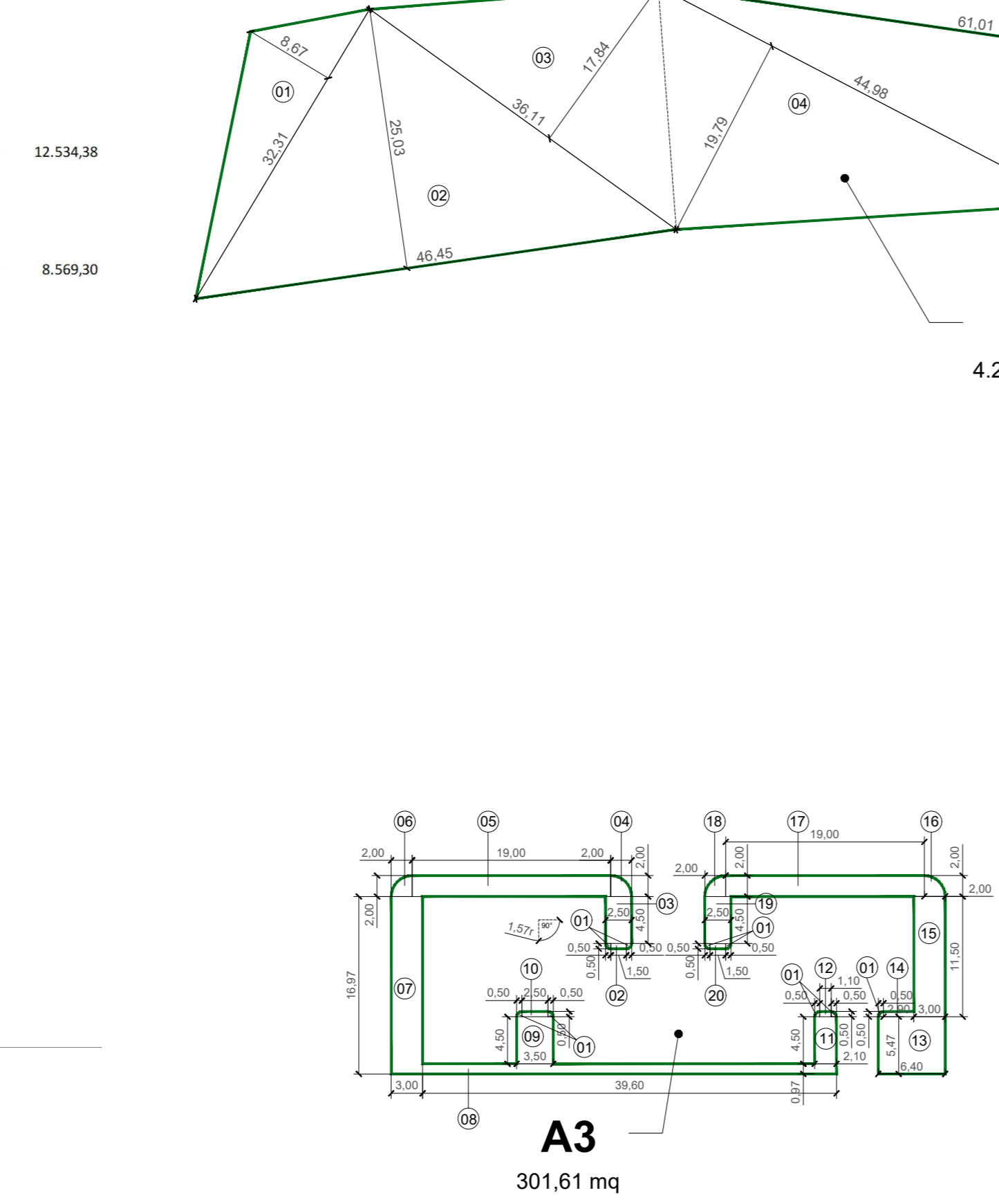
VERIFICA ANALITICA del VERDE PRIVATO. Table with columns: Superficie n., cod., Formula, Area (mq). Rows 18-22.

VERIFICA ANALITICA del VERDE PRIVATO. Table with columns: Superficie n., cod., Formula, Area (mq). Rows 23-28.

VERIFICA ANALITICA del VERDE PRIVATO. Table with columns: Superficie n., cod., Formula, Area (mq). Rows 29-32.

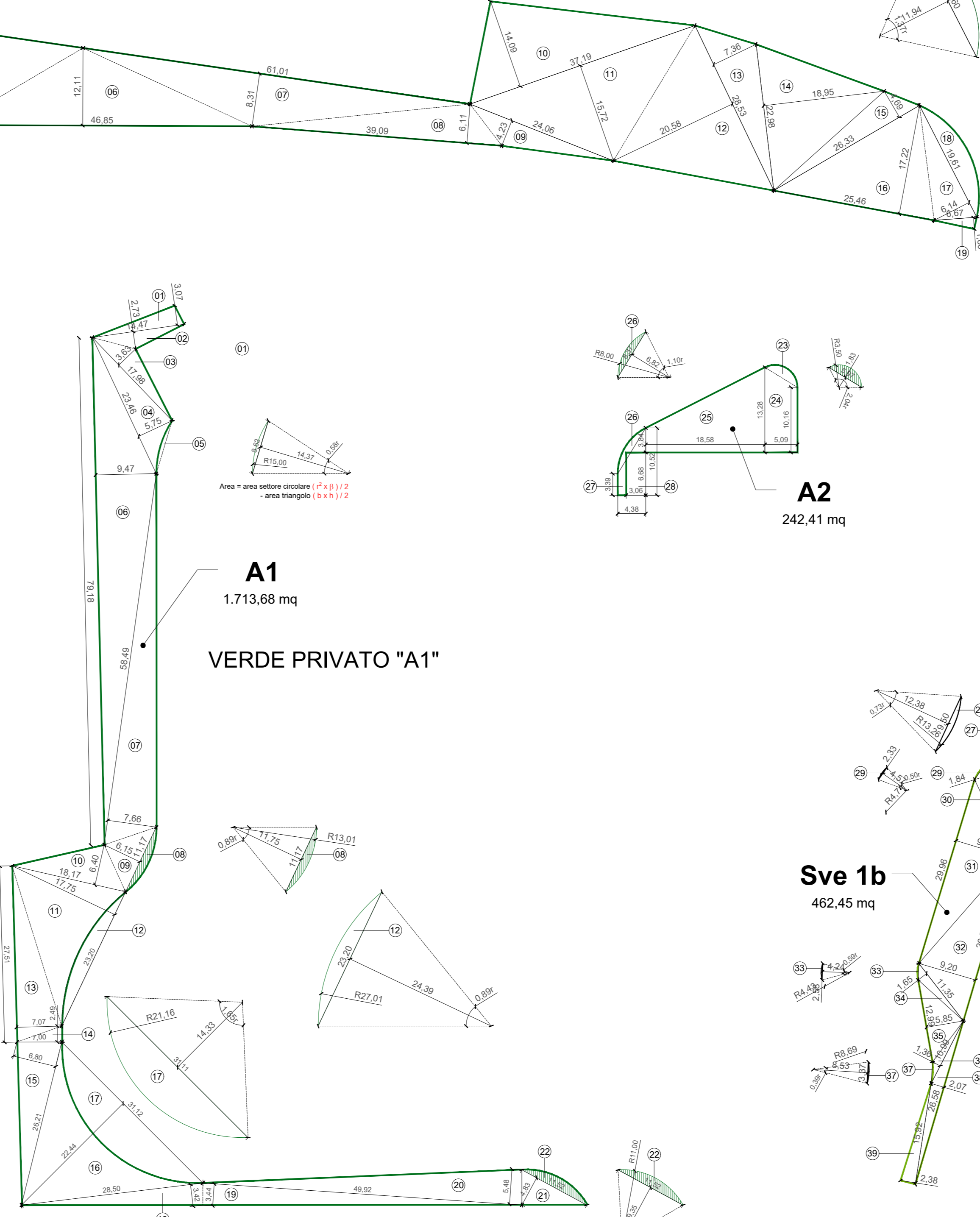
VERIFICHE ANALITICHE

scala 1:500



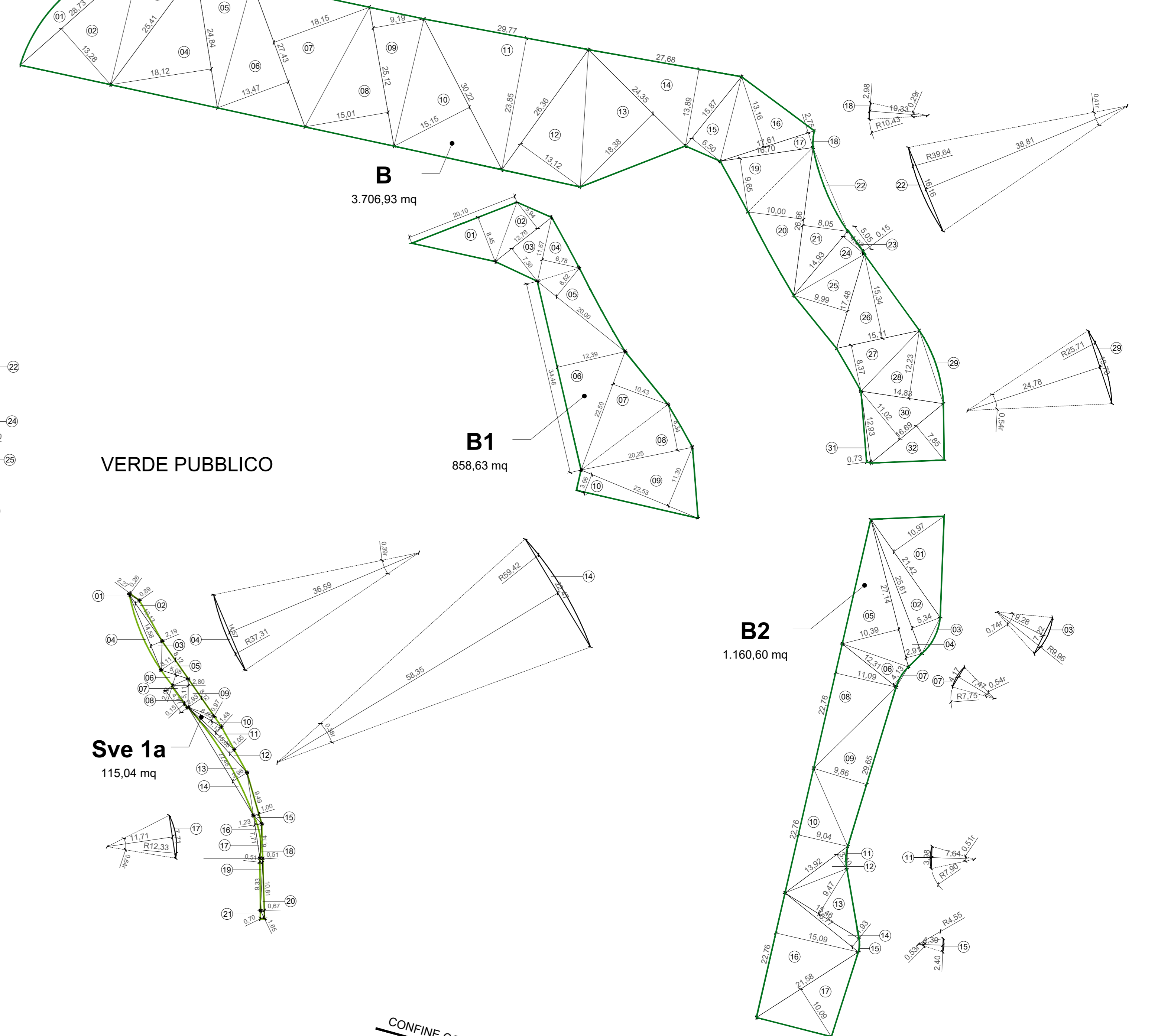
VERDE ECOLOGICO PRIVATO "A"

scala 1:500



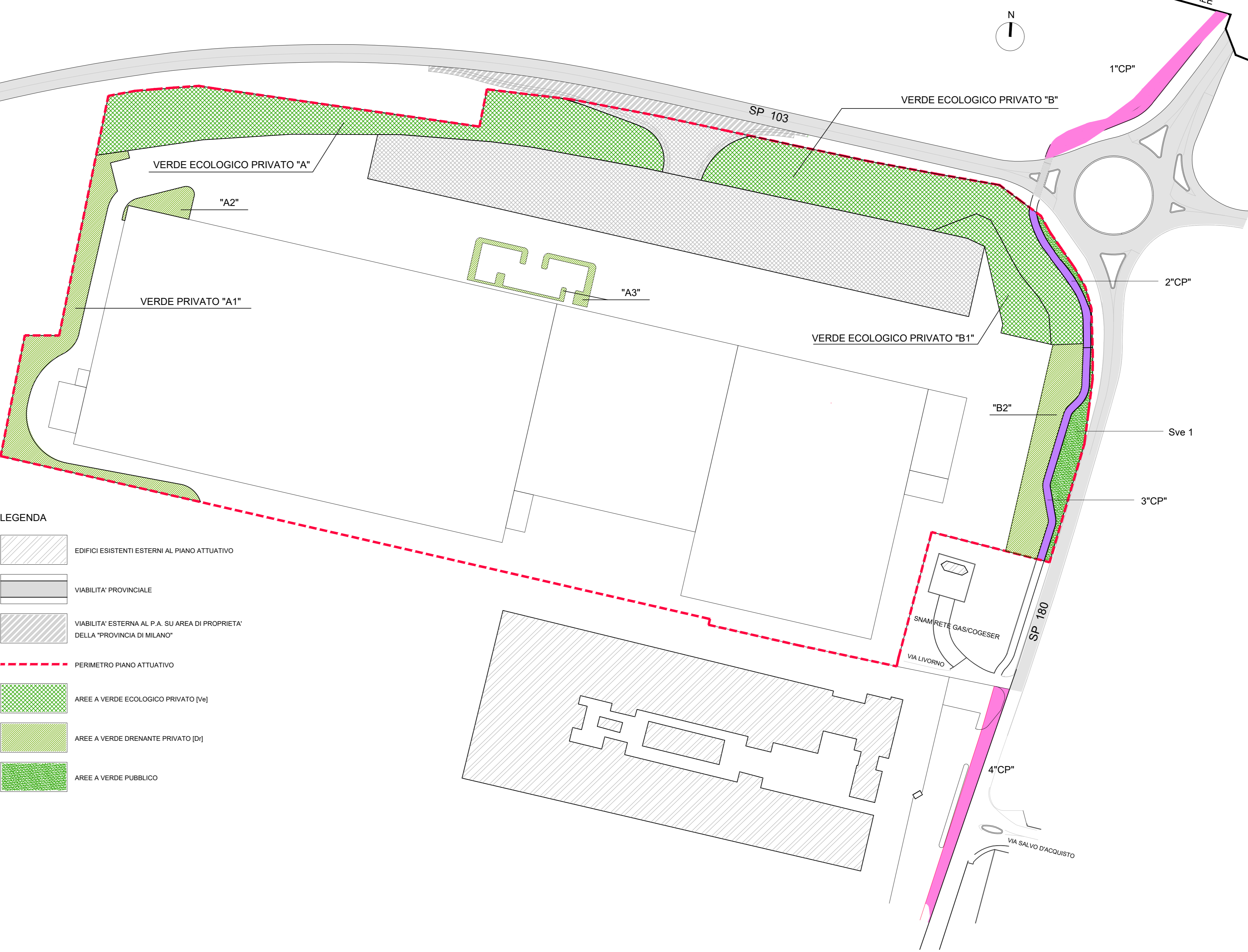
VERDE PRIVATO ECOLOGICO "B"

scala 1:500



PLANIVOLUMETRICO del Piano Attuativo in Variante

scala 1:1.000



LEGENDA

- EDIFICI ESISTENTI ESTERNI AL PIANO ATTUATIVO
VARIANTE PROVINCIALE
VARIANTE ESTERNA (P.A. SU AREA DI PROPRIETA' DELLA PROVINCIA DI MILANO)
PERIMETRO PIANO ATTUATIVO
AREE A VERDE ECOLOGICO PRIVATO (V)
AREE A VERDE DRENANTE PRIVATO (DI)
AREE A VERDE PUBBLICO

VERIFICA ANALITICA del VERDE PRIVATO. Table with columns: Superficie n., cod., Formula, Area (mq). Rows 01-17.

VERIFICA ANALITICA della SUPERFICIE VERDE PUBBLICO. Table with columns: Superficie n., cod., Formula, Area (mq). Rows 01-21.

VERIFICA ANALITICA del VERDE PRIVATO. Table with columns: Superficie n., cod., Formula, Area (mq). Rows 01-18.

Administrative and project information section including: EMISSIONE data, PROPRIETARI (Autotrasporti Vercesi S.p.A., Librum Costruzioni S.r.l., GGR S.r.l., ARPES S.n.c.), ARRIGNI CARLO, ARRIGNI UMBERTO, PROLOGIS ITALY XXIX S.r.l., COMUNE DI POZZUOLO MARTESANA, and project details.

Professional stamps and logos for XBT, Ista, and other involved parties.