PLANIMETRIA - scala 1:200

Stato autorizzato come da SCIA 178/2019 prot. 13996 del 27.12.2019

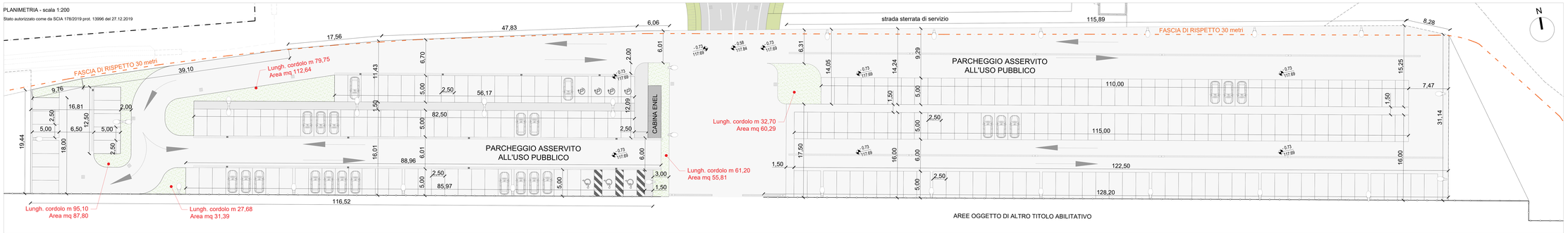

LEGENDA

- VIABILITA' PROVINCIALE
- PERIMETRO della Variante al PIANO ATTUATIVO PAV4 adottata con D.C.C. n. 31 del 16/04/2019 e approvata con D.G.C. n.41 del 09/09/2019
- LIMITE FASCIA DI RISPETTO STRADALE (art. 14.1 NTA)
- ± 0.00 / 118.42 — QUOTE ALTIMETRICHE / QUOTE DI PROGETTO
- VIABILITA' DI ACCESSO dalla SP103 dr.
- PARCHEGGI IN ASSERVIMENTO PUBBLICO
- VERDE DRENANTE ALL'INTERNO DEI PARCHEGGI IN ASSERVIMENTO PUBBLICO

PLANIMETRIA - scala 1:200

Stato comparato

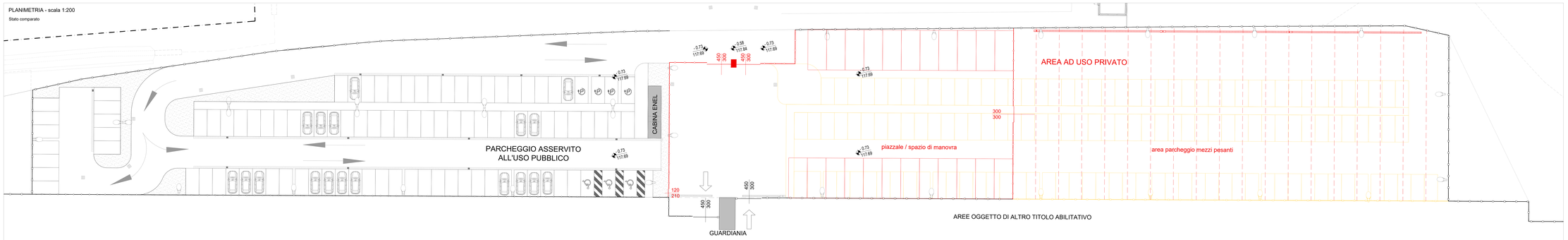

LEGENDA

- VIABILITA' PROVINCIALE
- PERIMETRO della Variante al PIANO ATTUATIVO PAV4 adottata con D.C.C. n. 31 del 16/04/2019 e approvata con D.G.C. n.41 del 09/09/2019
- ± 0.00 / 118.42 — QUOTE ALTIMETRICHE / QUOTE DI PROGETTO
- DEMOLITO
- COSTRUITO

PLANIMETRIA - scala 1:200

Stato di progetto

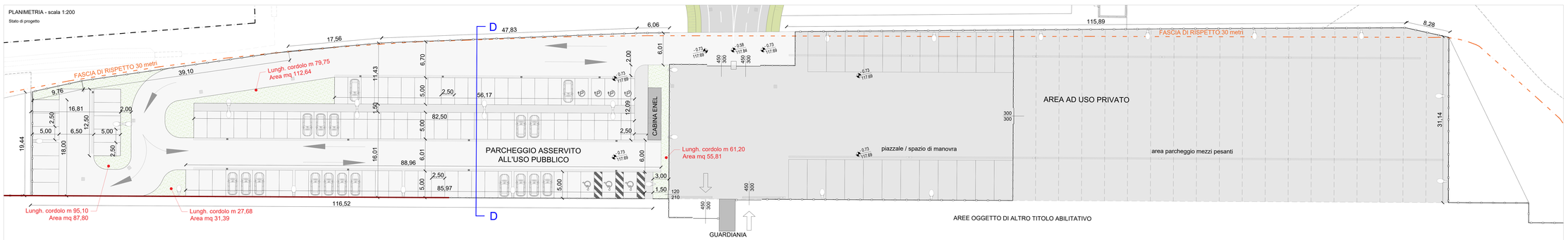

LEGENDA

- VIABILITA' PROVINCIALE
- PERIMETRO della Variante al PIANO ATTUATIVO PAV4 adottata con D.C.C. n. 31 del 16/04/2019 e approvata con D.G.C. n.41 del 09/09/2019
- LIMITE FASCIA DI RISPETTO STRADALE (art. 14.1 NTA)
- ± 0.00 / 118.42 — QUOTE ALTIMETRICHE / QUOTE DI PROGETTO
- VIABILITA' DI ACCESSO dalla SP103 dr.
- PARCHEGGI IN ASSERVIMENTO PUBBLICO
- AREA IN RETROCESSIONE AD USO PRIVATO
- VERDE DRENANTE ALL'INTERNO DEI PARCHEGGI IN ASSERVIMENTO PUBBLICO

SEZIONE D - scala 1:50

Stato di progetto

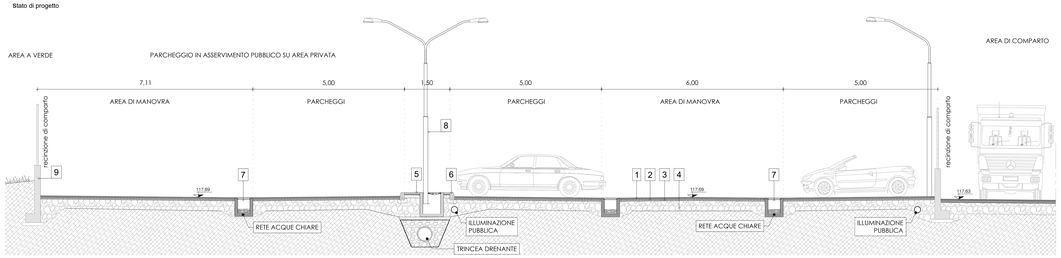

LEGENDA

1. TAPPETO DI USURA IN CONGLOMERATO BITUMINOSO SP. cm 4
2. STRATO DI BINDER IN CONGLOMERATO BITUMINOSO SP. cm 6
3. MISTO CEMENTATO h cm 15
4. SOTTOFONDO IN MISTA DI CAVA SP. cm 35
5. MARCIAPIEDE: AUTOBLOCCANTE SP. CM 6
   LETTO DI SABBIA SP. cm 4 - MASSETTO IN C.L.S. SP. cm 10
6. CORDOLI STRADALI cm 12/15/25 IN C.L.S.
7. CANALE GRIGLIATO PER LA RACCOLTA DELLE ACQUE METEORICHE - CHIUSINO IN GHISA
8. PALI DI ILLUMINAZIONE PUBBLICA
9. RECINZIONE - vedi dettaglio recinzione definitiva

RECINZIONE DI COMPARTO
con muretto e grigliato (sc. 1:50)

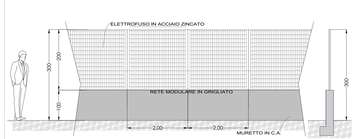

BARRIERE ACUSTICHE
con muretto e pannello precoibentato (sc. 1:50)

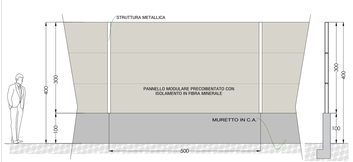

REV	DATA	OGGETTO DELLA MODIFICA	DIS.	VER.	APP.

COMMITTENTE:

PROLOGIS®

PROLOGIS ITALY II REIF - FIA gestito da Prologis Management II S.a.r.l.

Sede Legale: Via Marina 6 - 20121 Milano (MI)
CCIF IVA 09244750965
pec: prologismanagementitaly@legalmail.it
Legale Rappresentante: Innocenti Sandro

PROGETTO:

COMUNE DI POZZUOLO MARTESANA

PROVINCIA DI MILANO

Proposta di Variante al Piano Attuativo denominato "Variante al Piano Attuativo per l'attuazione del Piano di Lottizzazione produttivo - artigianale denominato PAV 4 quale ambito della Città' da Consolidare produttiva, artigianale industriale del vigente Piano delle Regole – Ambito ARU 3 e Ambito della Città Consolidata produttivi artigianali-industriali"

presso strada 103 dr – Nuova Cassanese di cui alla Convenzione Urbanistica stipulata in data 01 ottobre 2019 rep. n. 46.315 racc n. 21.262 nel comune di Pozzuolo Martesana in Variante al Piano delle Regole del P.G.T. vigente – specificazione delle NTA

PROGETTISTI:

XBT

Geom. Salvatore Ragona
Iscrizione n. 2793 all'Albo del Geometri della Provincia di Milano
Corso XXII Marzo 51 - 20135 Milano
Mobile: +39 348 5294 948
Studio: +39 02 5519 9400
e-mail pec: salvatore.ragona@geopec.it
e-mail: ragona@xbt.pro

Arch. Angelica Bocchio Ramaio
Iscrizione n. 1423 all'Ordine degli Architetti della Provincia di Milano e Monza e Brianza
Via Roma 4 - 20070 Vizzolo (MI)
Mobile: +39 331 9259905
Studio: +39 02 9792 9400
e-mail pec: angelica.bocchioramaio@archmilano.it
e-mail: abocchioramaio@xbt.pro

TITOLO ELABORATO:

OPERE DI URBANIZZAZIONE PRIMARIA: PERCHEGGIO ASSERVITO ALL'USO PUBBLICO E AREA RETROCESSA AD USO PRIVATO

Stato autorizzato come da P.E. 178/2019 del 27.12.2019, stato comparativo e stato di progetto. Planimetria e sezioni

DATA: — .06.2022

COMM.:

SCALA: 1: 200 / 1: 50

TAVOLA N°: **13**