



FOTO 1



FOTO 2



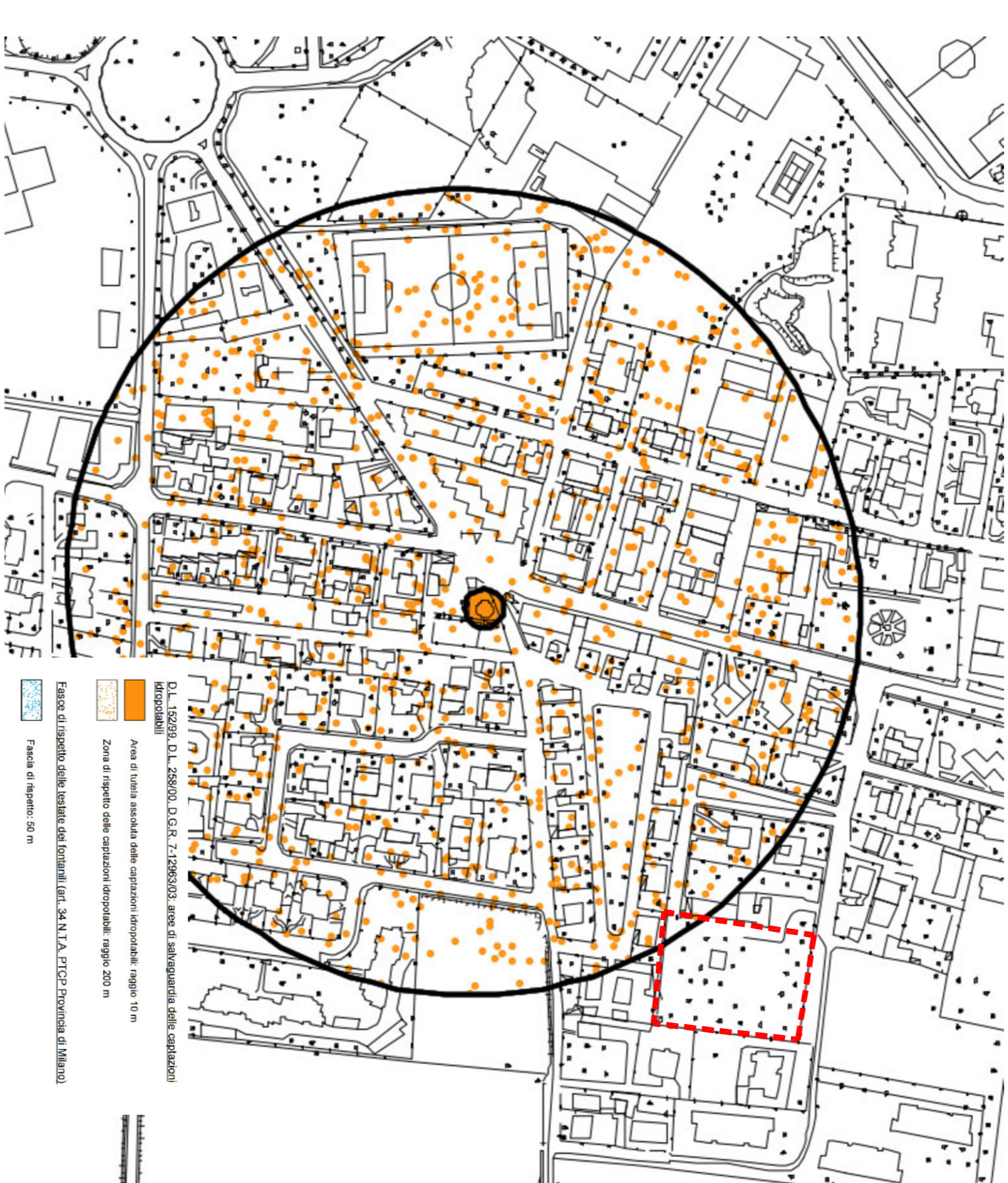
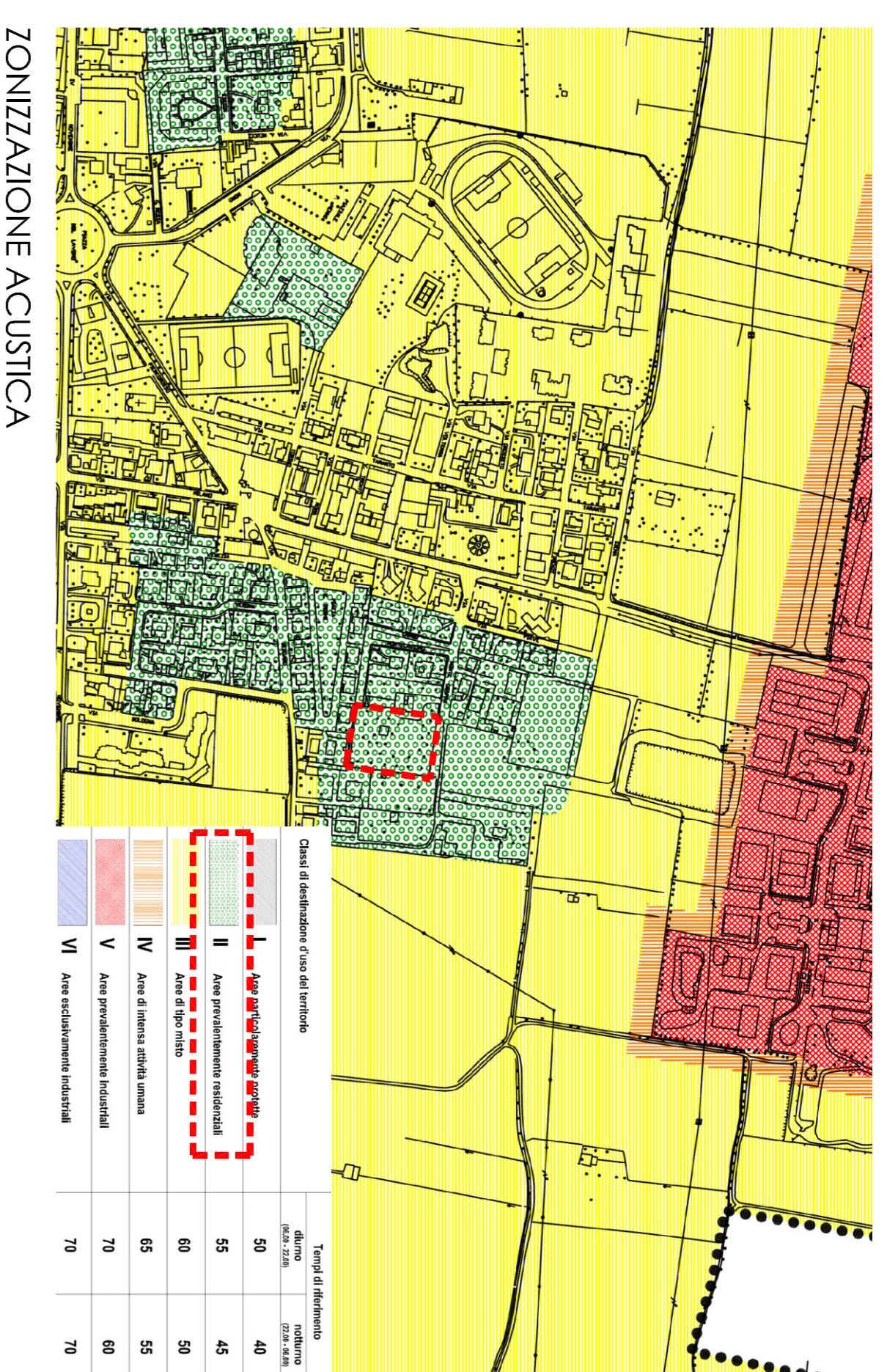
FOTO 3



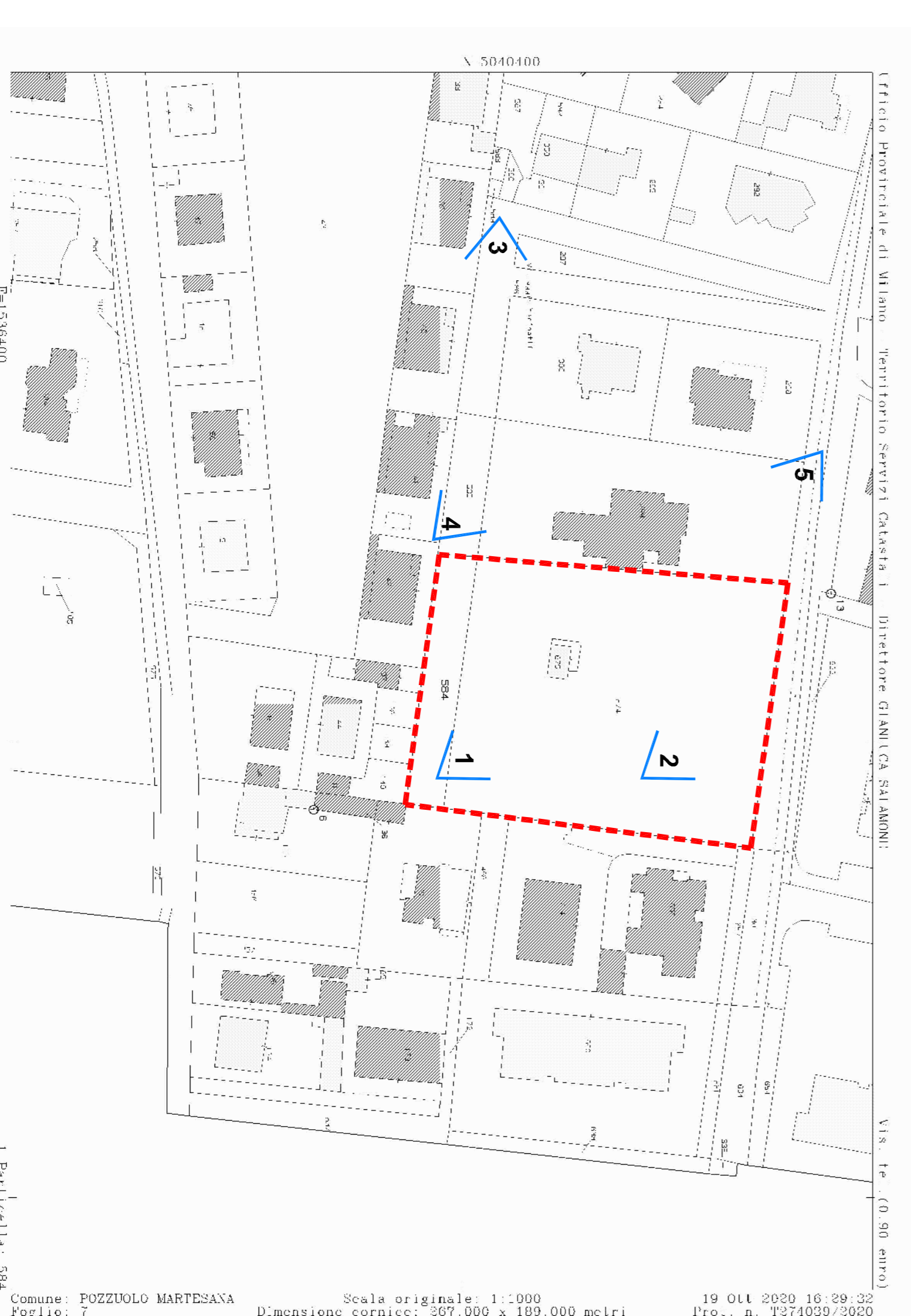
FOTO 4



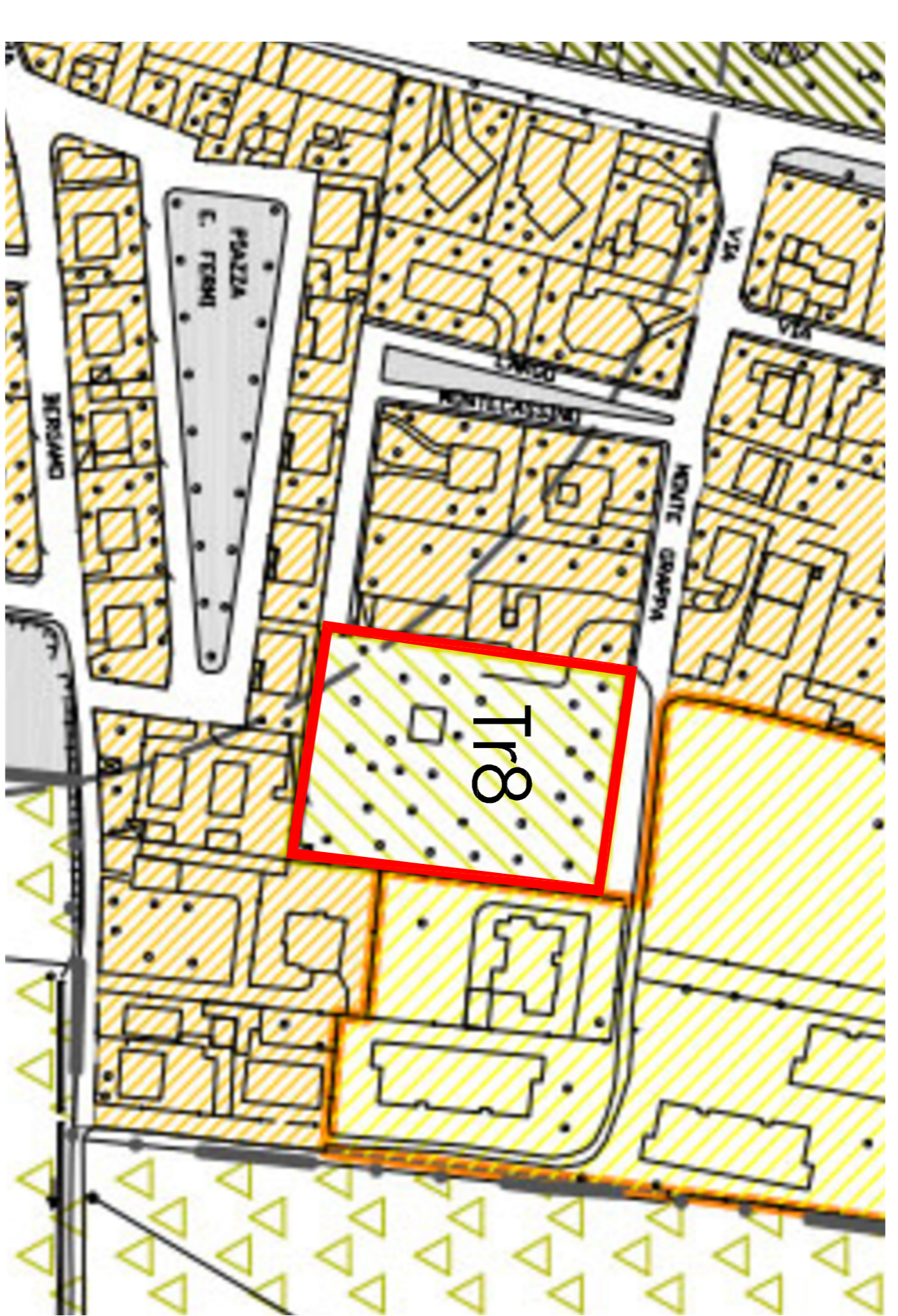
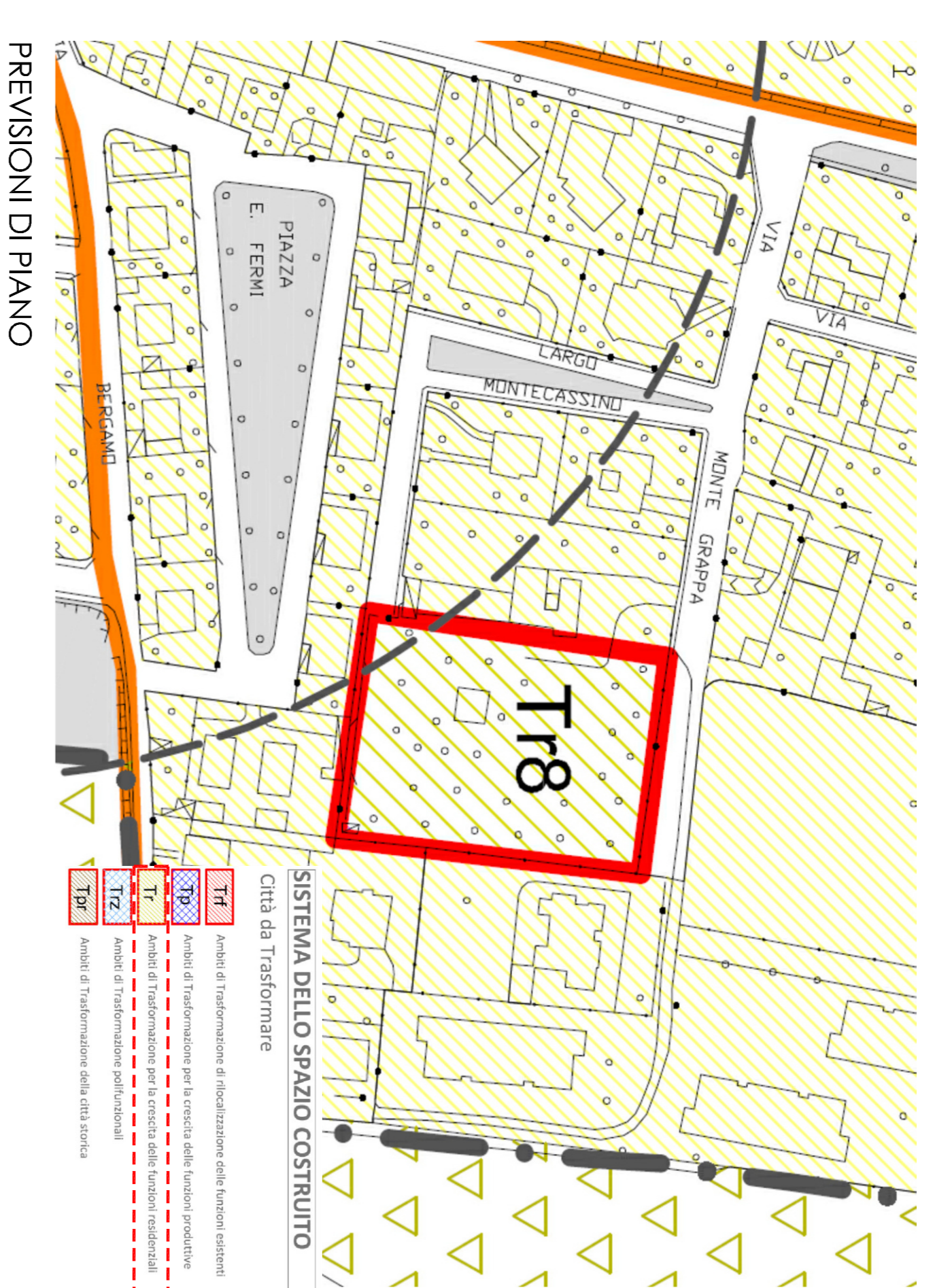
FOTO 5



VINCOLI AREA SOGGETTE A RISPETTO DELLE CAPTAZIONI



ESTRATTO MAPPA CATASTALE - SCALA 1:1000



ESTRATTO PGT



MAPPA GOOGLE

PREVISIONI DI ATTUAZIONE P.G.T.

Tr8: Ambito di trasformazione per la crescita delle funzioni residenziali ATTUAZIONE: Piano attuativo

DATI SUPERF. DI PROPRIETA'			
Fg	Pila	superficie catastale	proprietà
7	674	3.860,00 mq	
7	675	50,00 mq	
7	584	600,00 mq	

PROPOSTA PIANO ATTUATIVO COMUNE DI POZZUOLO MARTESANA

SOCIETA' RCASA SRL

Il progettista: **arch. Gianluigi Beninelli**
 Via A. Procaccini 1/A
 20094 Pozzuolo Martesana (MI)
 Via Montecassina 1/A
 20094 Pozzuolo Martesana (MI)
 Tel. 02 26 66 01 12
 Fax 02 26 66 01 12
 Cell. 347 55 08 295

Il proprietario: **Il Comune di Pozzuolo Martesana**
 Piazza Enrico Ferrini
 20094 Pozzuolo Martesana (MI)
 Tel. 02 26 66 01 12
 Fax 02 26 66 01 12
 Cell. 347 55 08 295

Il cliente: **Il Comune di Pozzuolo Martesana**
 Piazza Enrico Ferrini
 20094 Pozzuolo Martesana (MI)
 Tel. 02 26 66 01 12
 Fax 02 26 66 01 12
 Cell. 347 55 08 295

Il progetto è stato redatto in conformità con il regolamento urbanistico comunale del Comune di Pozzuolo Martesana.